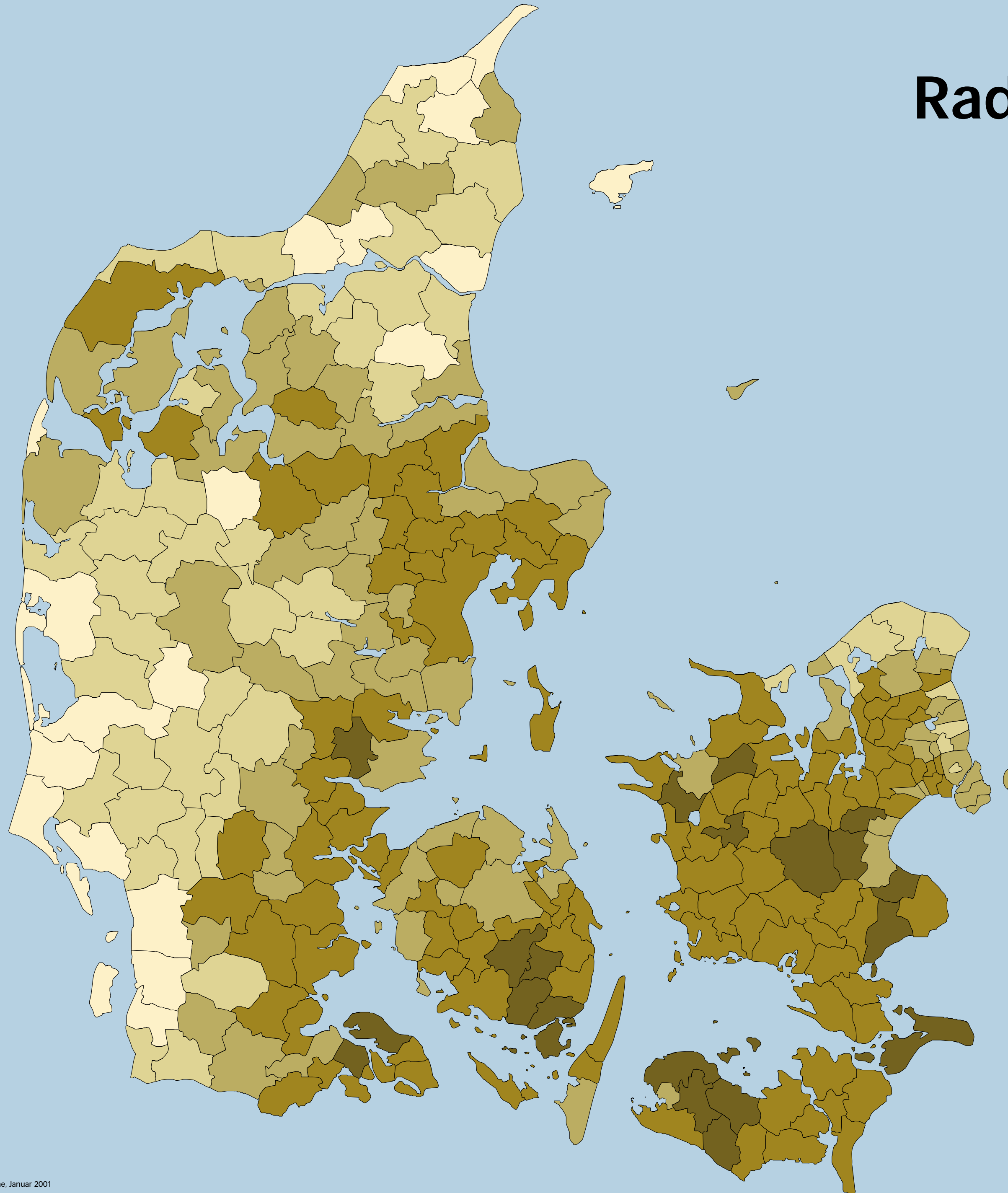







Radon i danske boliger



Kommunekortet viser hvor mange procent af de enkelte kommuners enfamiliehuse, som vurderes at have en radonkoncentration over 200 Bq/m³. Kommunerne er ind delt i fem klasser med tilhørende farve på følgende måde:

Farve	Andel over 200 Bq/m ³	Klasse
	10 - 30%	4
	3 - 10%	3
	1 - 3%	2
	0,3 - 1%	1
	0 - 0,3%	0

Baseret på radonundersøgelse gennemført af Statens Institut for Strålehygiejne, Forskningscenter Risø, Danmarks og Grønlands Geologiske Undersøgelse. Finansieret af Sundhedsministeriet